



# Progetto preliminare per la sistemazione idraulica e la riduzione del Rischio Idrogeologico dell'abitato di Aradeo

T A V.2

### Inquadramento dei luoghi

**Inquadramento Territoriale:  
Carta Geolitologica  
su base CTPN**

Data novembre 2014	Scala	1:5000
--------------------	-------	--------

Visti e approvazioni:

IL PROGETTISTA E R.U.P.

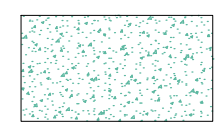
Ing. Salvatore DONADEI

### I TECNICI INCARICATI

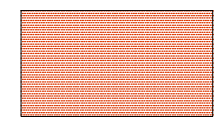
Ing. Ruggero SERRANO      Dott. Geologo Donato STIFANI




## LEGENDA



DEPOSITI COLLUVIALI RECENTI E ATTUALI



**DEPOSITI MARINI TERRAZZATI**  
SEDIMENTI DI SPIAGGIA E DI PIANA COSTIERA RAPPRESENTATI DA  
SABBIE CALCARÉE CON  
LIVELLI ARENACEI, CONGLOMERATI A MATRICE SABBIOSA, CALCARI  
DETRITO-ORGANOGENI  
POSTSICILIANO



**ARGILLE SUBAPPENNINE**  
DEPOSITO DI ARGILLE, ARGILLE MARNOSO-SILTOSI E SILTS ARGILLOSI  
SICILIANO

**CALCARENITE DI GRAVINA**  
CALCARENITI E CALCIRUDITI IN FACIES LITORALE, ORGANOGENE, IN  
GROSSI BANCHI  
SONO COMUNI LIVELLI DI PANCHINA RICCAMENTE MACROFOSSILIFERI  
EMILIANO



**CALCARE DI ALTAMURA**  
SUCCESIONE CARBONATICA DI PIATTAFORMA, CARATTERIZZATA DA  
SEQUENZE DI CALCARI MICRITICI E CALCARI ORGANOGENI  
*CRETACEO SUPERIORE*

**LIMITE FORMAZIONALE**

STRATI ORIZZONTALI



STRATI DEBOLMENTE INCLINATI

Scala 1: 5.000

